

Nos lacs et nos cascades

dans les **Hautes Vosges**



GÉRARDMER
HAUTES VOSGES
TOURISME

Venez découvrir
nos collections à Gérardmer



DEPUIS 1923

linvosges

L'AMOUR DU BEAU LINGE

BOUTIQUE

21 boulevard A. Garnier
88400 GÉRARDMER
Tél. 03 29 63 12 07

MAGASIN D'USINE ouvert sur l'atelier

6 place des Déportés
88400 GÉRARDMER
Tél. 03 29 60 32 36

100 ans
D'AMOUR
DU BEAU LINGE
linvosges

DEPUIS 1923

ouvert 7/7j

www.linvosges.fr

GÉRARDMER (88400)

1

Le lac de Gérardmer



Boucle 1h30 50 m Sentier moyen

Stationnement : parkings gratuits au centre-ville ou à proximité du lac. Accès au quai des bateliers à plus ou moins 300 m.

Parcours : empruntez le sentier du tour du lac sur votre gauche. Le chemin contourne le camping situé au bord du lac pour ensuite rejoindre un sentier difficile, étroit et caillouteux interdit aux poussettes qui mène au bout du lac. Continuez ce sentier qui longe ensuite la route d'Épinal jusqu'au quai des bateliers.

2

Le Saut de la Bourrique



Boucle 1h30 80 m Sentier escarpé et caillouteux

Stationnement : D69, parking du stade de foot H. Millan.

Parcours : prenez le sentier du circuit botanique qui débute à droite de l'entrée du stade puis suivez le disque rouge jusqu'au Saut de la Bourrique. Au pied de la cascade, montez le sentier sur votre gauche. Arrivé en haut, prenez le chemin forestier sur votre gauche, passez devant le terrain de motocross puis continuez sur le chemin du retour.

3

La cascade de Creusegoutte

1h45 A/R 100 m Chemin et sentier faciles

Stationnement : parking de l'école des Bas-rupts.

Parcours : longez la route sur votre gauche, puis prenez à gauche sur le chemin de la Basse Poussière sur 2 km. Juste avant le pont, tournez à droite, puis à gauche sur le chemin du Bouchot. A la 1^{ère} intersection, prenez à droite, continuez toujours tout droit jusqu'au panneau stop. Prenez à droite, traversez la route (fréquentée) et suivez le chemin (disque bleu) qui mène à la cascade. Revenez sur vos pas.

4

L'observatoire et la cascade de Mérelle



Boucle 2h30 240 m Sentier escarpé et caillouteux

Stationnement : D69, parking du stade de foot H. Millan.

Parcours : suivez le balisage (disque bleu) mentionné sur le panneau de l'ONF situé près du point d'apport volontaire (entre le chemin des Rochottes et le chemin du Tour du Lac).

5

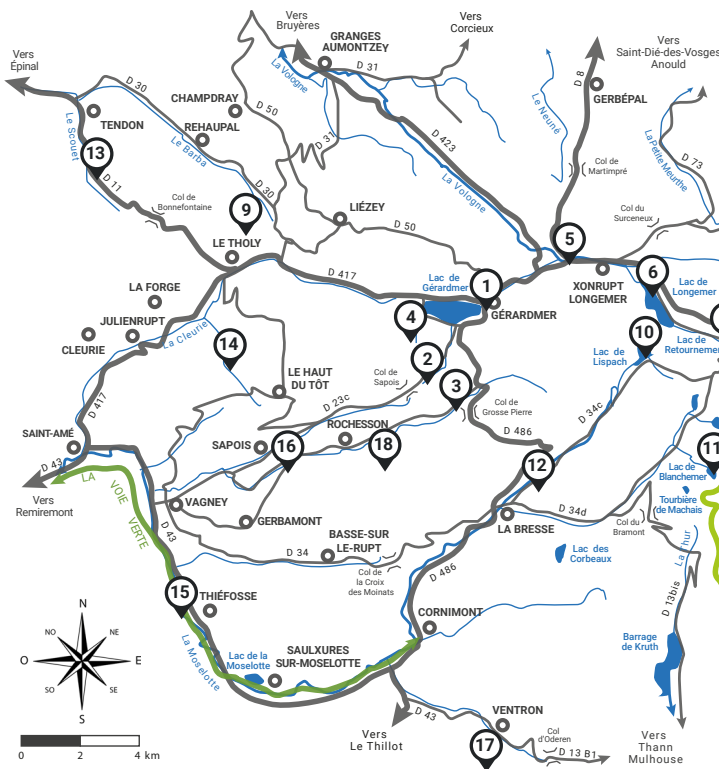
Le Saut des Cuves, Perles de la Vologne



Boucle 1h30 (Saut des Cuves 10 min) 30 m Sentier facile

Stationnement : parking du Saut des Cuves face au restaurant avec un cerf décoratif (entrée du parking au niveau du passage piétons).

Les Perles de la Vologne : traversez le pont sur la Vologne et descendez à gauche vers le Pont des Fées (disque jaune). Longez le chemin surplombant la rivière. Passez devant le Pont des Fées, découvrez les îles Marie-Louise et terminez par la Vanne. Remontez ce même chemin et traversez la rivière puis prenez le sentier à gauche (rectangle vert) jusqu'au parking. **Le Saut des Cuves** : traversez la route sur le passage piéton et rejoignez la cascade. Gardez vos enfants sous surveillance.



XONRUPT-LONGEMER (88400)



Le lac de Longemer



Boucle 1h30 55 m Sentier facile

Stationnement : parking 530, route de la Plage.

Parcours : traversez la route pour rejoindre le lac. Prenez à droite et passez devant la Chapelle Saint Florent. Empruntez la passerelle. Au pont, 2 options s'offrent à vous :

1. prenez le sentier Le Delta du Ruisseau Saint Jacques sur votre gauche (non accessible à poussette). 2. longez la route D67a qui borde le lac. Au camping du Lac, empruntez le sentier au bord du lac jusqu'au restaurant. Puis longez la route pour en finir le tour.

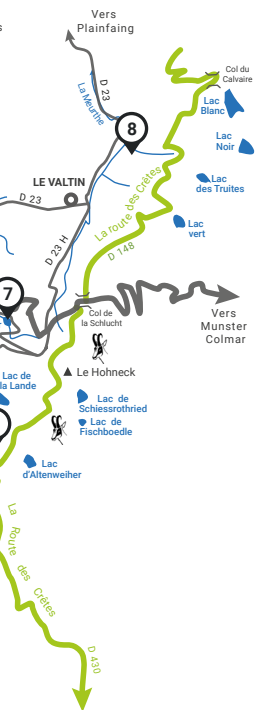


Les cascades de Retournemer et Charlemagne









1h30 A/R 70 m Sentier escarpé

Stationnement : D67a, au virage à gauche, 100 m avant le camping Verte Vallée, parking sur la droite entre la route et la piste cyclable.

Parcours : prenez le chemin qui enjambe la Vologne (croix rouge) jusqu'à la cascade de Retournemer. Poursuivez-le et contournez le lac de Retournemer. Peu après la barrière de la route forestière, prenez à droite (triangle rouge) jusqu'à la cascade Charlemagne (10 min. de montée escarpée). Revenez sur vos pas.





Légende

-  Temps de parcours indicatif
-  Table de pique-nique
-  Accessibilité poussette 4*4
-  Accessibilité P.M.R.
-  Dénivelé
-  Facile
-  Moyen
-  **CHAUSSURES DE RANDONNÉE CONSEILLÉES. CERTAINS SENTIERS NE SONT PAS PRATICABLES EN HIVER.**

Office de Tourisme Gérardmer Hautes Vosges
 4, place des Déportés - B.P.5 - 88401 Gérardmer
 03 29 27 27 27 -   Gérardmer Tourisme
www.gerardmer.net - info@gerardmer.net



Office de Tourisme La Bresse Hautes Vosges
 2A, rue de Proyes - 88250 La Bresse - 03 29 25 41 29
 Office de Tourisme La Bresse  [destinationlabresse](https://www.instagram.com/destinationlabresse)
www.labresse.net - tourisme@labresse.net



Les communes de Gérardmer, La Bresse et Xonrupt-Longemer sont labélisées Famille Plus

Dépliant édité par l'Office de Tourisme Communautaire Gérardmer Hautes Vosges. Directeur de la publication : Florence Dupont - Conception : Marion Thiriart - Couverture : Margot BOSSI
 Impression : L'Ormont - Saint-Dié - 20000 exemplaires - Juin 2023.

LE VALTIN / PLAINFAING (88230)



La cascade du Rudlin



 30 min A/R  130 m  Sentier escarpé et caillouteux

Stationnement : A proximité du village du village du Valtin, D23, à côté de l'Étang des Dames, parking près du pont.

Parcours : longez la route goudronnée puis le sentier (chevalet rouge) grimpant dans la forêt jusqu'à la cascade. Revenez sur vos pas.

LE THOLY (88530)



Le Trou de l'Enfer



 2h30 A/R  200 m  Sentier escarpé et caillouteux

Stationnement : D11, au centre du village, proche de l'église.

Parcours : devant l'église, suivez la route du Petit Paradis. Au croisement, prenez à gauche et suivez la route du Petit Tholy (disque rouge/anneau jaune). À la croisée des routes forestières, empruntez le sentier empierré (anneau rouge) qui descend vers le Trou de l'Enfer. Après quelques mètres un peu difficiles, vous arrivez à cette gorge. Halte possible au pont qui enjambe le Barba. Revenez sur vos pas.

EXPLOREZ les trésors
des Hautes Vosges le long des lacs
et cascades. Nichés au cœur des
montagnes, ces paysages pittoresques
vous offrent des vues spectaculaires
et une ambiance paisible pour vous
détendre et vous ressourcer. Profitez de la
nature environnante, laissez-vous séduire par la
beauté de notre territoire et repartez avec des
souvenirs inoubliables !

LA BRESSE (88250)

10

La Tourbière de Lispach  et  en partie




 Boucle 1h  50 m  Sentier facile

Stationnement : parking en aval du Lac de Lispach.

Parcours : depuis le parking, vous pouvez faire le tour du lac dans les deux sens en suivant le balisage anneau jaune.

11

Le Lac de Blanchemer 




 Boucle 2h  172 m  Sentier caillouteux

Stationnement : parking du Pont de Blanchemer. Route de Vologne.

Parcours : suivez jusqu'au lac le balisage triangle bleu qui monte face à vous en longeant le ruisseau de Blanchemer. Une fois au lac, vous pouvez en faire le tour (comptez 40 min) ou simplement vous accorder un moment de détente. Vous pouvez également monter au lac en voiture (hors période hivernale).

12

Le Sentier du textile, la cascade du Pendant Pré

 Boucle 1h30  100 m  Sentier caillouteux


Stationnement : parking de l'usine Tissus Gisèle, Vallée du Chajoux.

Parcours : prenez à gauche la route de Lambexaire et suivez le balisage « bobine de fil » (tout au long du parcours). Suivez la route pendant environ 800 m, puis prenez le sentier à gauche. Vous passerez ensuite près de la cascade, puis suivez le chemin (triangle bleu) qui redescend sur la route du Chajoux. Remontez le long de la route pour retrouver le point de départ.

TENDON (88460)

13

Les cascades de Tendon   chemin forestier 

 1h30 A/R  70 m  Sentier facile

Stationnement : D417. Parking de la Petite Cascade.

Parcours : à proximité de la cascade, rejoignez la Grande Cascade (chute d'eau de 32 m, la plus importante du département) par un sentier balisé de 2 km. Revenez sur vos pas. Possibilité de stationner également à la Grande Cascade et de faire le parcours inverse.

SAPOIS - Hameau Le Haut-du-Tôt (88120)

14

La cascade de la Pissoire

 Boucle 1h30  120 m  Sentier facile mais caillouteux

Stationnement : D23, au du Haut-Du-Tôt, parking de l'église.

Parcours : suivez l'anneau rouge vers la cascade. Passez devant l'hôtel le Grisard puis longez la lisière de la forêt jusqu'à la cascade. Face celle-ci, remontez sur votre droite le chemin forestier (anneau vert puis anneau jaune) en direction du village.

THIÉFOSSE (88290)

15

Les Gorges de Crosery

 Boucle 1h  30 m  Sentier facile

Stationnement : D43, à l'entrée du village (en venant de Vagney), à droite : le quartier de Crosery, parking au stade.

Parcours : suivez les indications et accédez rapidement à une petite plage de sable au fond des gorges et profitez d'une vue imprenable sur cette rivière depuis la passerelle. NB : Les Gorges sont accessibles par la Voie Verte (dépliant disponible à l'Office de Tourisme).

GERBAMONT (88120)

16

Le Saut du Bouchot

 20 min A/R  50 m  Sentier facile

Stationnement : D23f, parking en bord de route vers Gerbamont.

Parcours : prenez les escaliers jusqu'au pont de bois situé 50 m plus bas au pied de la cascade. De là, vous pouvez prendre le sentier à gauche (disque rouge et croix rouge) qui longe la rivière jusqu'à la cascade située à 500 m sur votre droite. Revenez sur vos pas.

VENTRON (88310)

17

La cascade du Cuisinier

 45 min A/R  60 m  Sentier facile

Stationnement : D43, à l'entrée de Ventron, parking près du restaurant.

Parcours : dirigez vous vers l'aire de loisirs puis vers l'aire de camping-car. Prenez à droite le pont de pierre, suivez le chemin et montez sur 50 m (anneau jaune) puis montez les escaliers. Suivez la petite route goudronnée sur votre gauche jusqu'au tremplin de saut à ski et suivez le chemin de croix sur la droite qui passe devant le tremplin.

ROCHESSON (88120)

18

La cascade de Battion au départ

 1h40 A/R  140 m  Sentier facile mais caillouteux

Stationnement : place Marcel Perrin (Salle des Fêtes).

Parcours : dos à la Salle des Fêtes, prenez la direction du pont qui enjambe le Bouchot (disque bleu / anneau jaune) en direction de la cascade. Suivez cette petite route goudronnée sur 1 km puis quittez-la pour prendre à droite. Suivez le balisage jusqu'à la cascade située au pont de bois qui traverse le ruisseau de Battion. Revenez sur vos pas.



CONFISERIE

GÉROMOISE

FABRICATION ARTISANALE
GÉRARDMER HAUTES-VOSGES



Bonbons des Vosges artisanaux et biologiques

Pastilles, brisures de bonbons, gommages, gélifiés et chocolats
Toutes nos confiseries sont fabriquées dans nos ateliers à Gérardmer



VISITE COMMENTÉE de la fabrication

Tous les jours - Durée 25-min. avec dégustation (entrée libre)

PARC NATUREL RÉGIONAL
DES BALLONS DES VOSGES

Made in
**HAUTES
VOSGES**

Prix du confiseur de l'année (par Gilles Pudlowski - 2017)



Atelier et boutique au 680 route d'Épinal
Et aussi notre boutique au 28 rue Charles de Gaulle
Toutes nos douceurs, des produits du terroir Vosgien, et des idées kdo

